


**ZONE RÉGLEMENTÉE DE L'ÎLE AUX OISEAUX (article 3-4)**



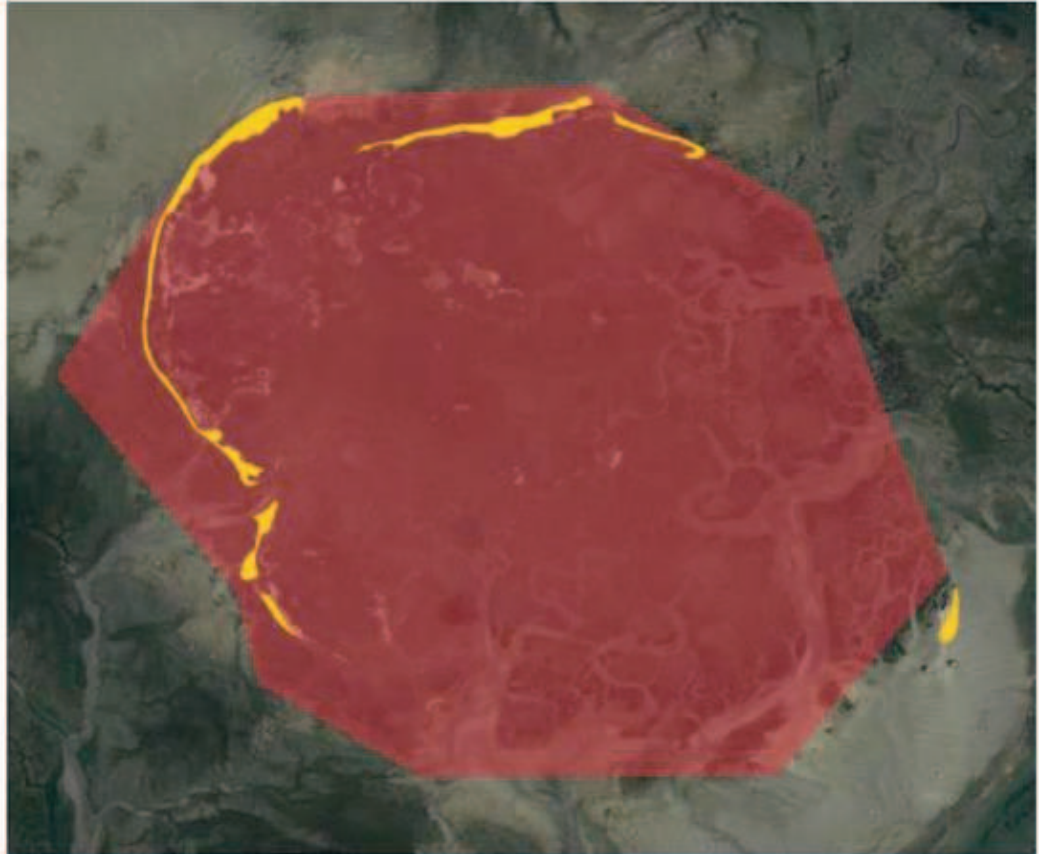
INTERDITS (*)	Circulation
	Mouillage
	Echouage
<p>(*) à l'exception :</p> <ul style="list-style-type: none"> <li>- des embarcations propulsées par l'énergie humaine telles que définies dans la division 240 du règlement annexé à l'arrêté du 23 novembre 1987 et uniquement pour un accès au plus court aux estrans sableux du domaine public maritime formant les plages sur le pourtour extérieur de l'Île aux Oiseaux ;</li> <li>- des navires des propriétaires de cabanes et des titulaires d'AOT sur l'Île et arborant un macaron d'identification.</li> </ul>	



Cette photographie est indicative. Seule la description de la zone réglementée ci-dessous fait foi.

La zone est délimitée par les points de coordonnées (WGS84 DMd) :


<b>A</b>	44°42.27'N - 001°11.03'W
<b>B</b>	44°42.28'N - 001.10.55'W
<b>C</b>	44°42.15'N - 001°10.18'W
<b>D</b>	44°41.74'N - 001°09.97'W
<b>E</b>	44°41.52'N - 001°10.29'W
<b>F</b>	44°41.52'N - 001.10.83'W
<b>G</b>	44°41.60'N - 001°11.07'W
<b>H</b>	44°41.72'N - 001°11.14'W
<b>I</b>	44°41.97'N - 001°11.41'W

**ZONES FORMANT LE POURTOUR EXTÉRIEUR SABLONNEUX DE L'ÎLE AUX OISEAUX, SUR LEQUEL LES EMBARCATIONS PROPULSÉES PAR L'ÉNERGIE HUMAINE, TELLES QUE DÉFINIES DANS LA DIVISION 240 DU RÉGLEMENT ANNEXE À L'ARRÊTE DU 23 NOVEMBRE 1987, PEUVENT ACCÉDER À L'ÎLE DANS LES CONDITIONS PRÉVUES À L'ARTICLE 3-4 DE L'ARRÊTÉ N°2014/10 DU 20 JUIN 2014.**



-  Estrans sableux du DPM formant les plages sur le pourtour extérieur de l'île aux Oiseaux
-  Périmètre de restriction d'accès

**ZONE RÉGLEMENTÉE AUTOUR DE LA CABANE TCHANQUÉE N° 3  
(article 3-4)**



INTERDITS (*)	Circulation
	Mouillage
	Echouage

Cette photographie est indicative. Seule la description de la zone réglementée ci-dessous fait foi.

La zone est délimitée par les points de coordonnées (WGS84 DMd) :

<b>A</b>	44°41.6797'N - 001°09.9777'W
<b>B</b>	44°41.6798'N - 001°09.9677'W
<b>C</b>	44°41.6748'N - 001°09.9632'W
<b>D</b>	44°41.6682'N - 001°09.9630'W
<b>E</b>	44°41.6692'N - 001°09.9707'W
<b>F</b>	44°41.6640'N - 001°09.9802'W
<b>G</b>	44°41.6695'N - 001°09.9867'W
<b>H</b>	44°41.6757'N - 001°09.9873'W